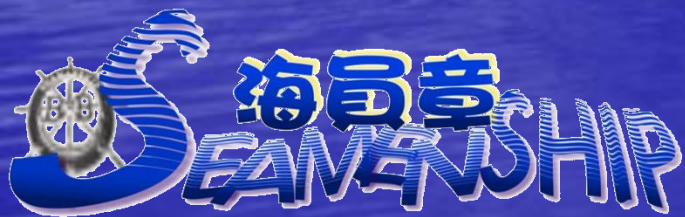


航標系統及燈號



航標系統

香港水域已裝設國際燈塔組織協會之紅色左舷通過航標系統。此系統包括三類互相輔助之浮標：

- 側面航標
- 方位航標
- 其他航標



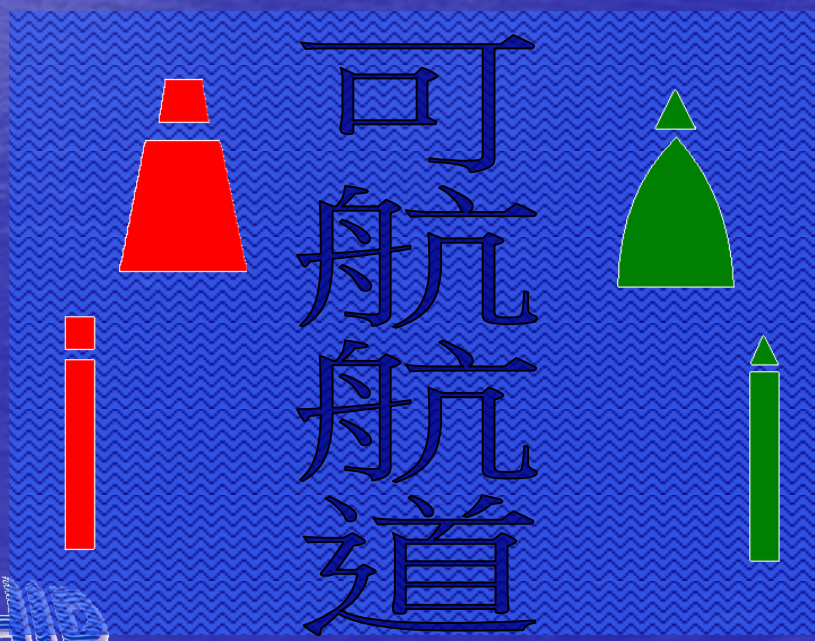
航標系統

- 側面航標

用以指示有清晰界綫之航道的邊緣。包括左舷及右舷兩種航標。

左側標
燈號：紅色

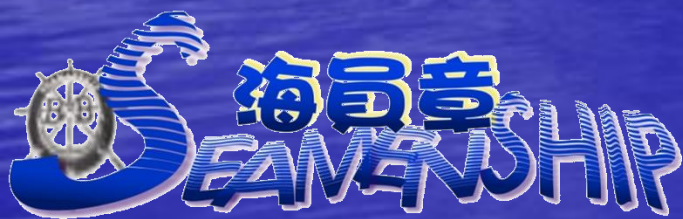
右側標
燈號：綠色



航標系統

- 方位航標

用作指示所航行的航道所在的方位。方位航標尤其適用於指示彎角交匯點，叉型航道及淺灘。




東航標



南航標

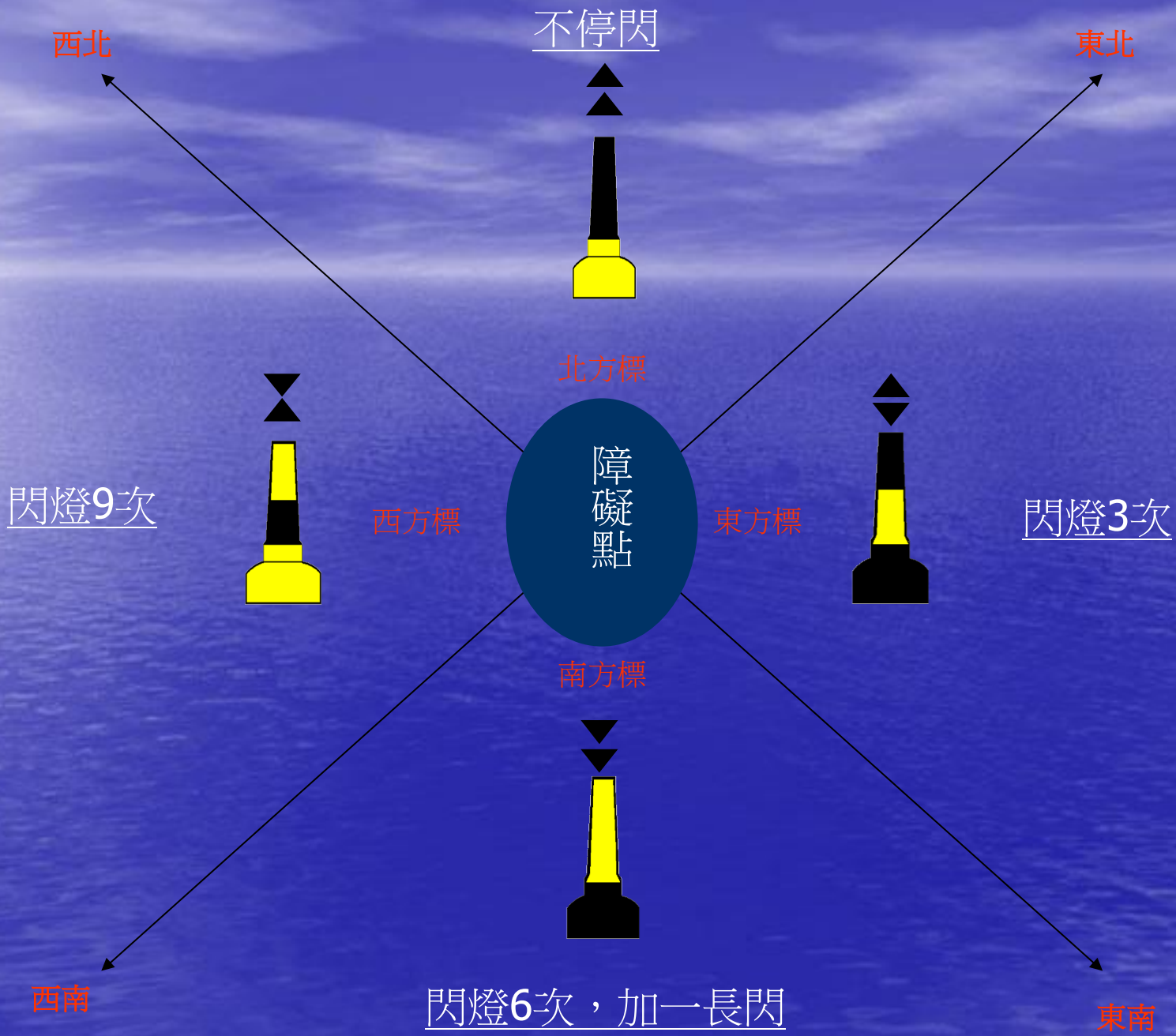


西航標



北航標





航標系統

- 其他航標



孤立障礙標




安全水域標



專用標誌

練習：


請說出以下燈號所表示的航標方位



南航標

練習：


請說出以下燈號所表示的航標方位



東航標

練習：

請說出以下燈號所表示的航標方位



北航標